

OSIKOV

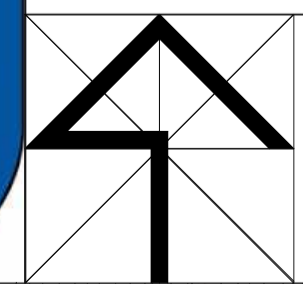

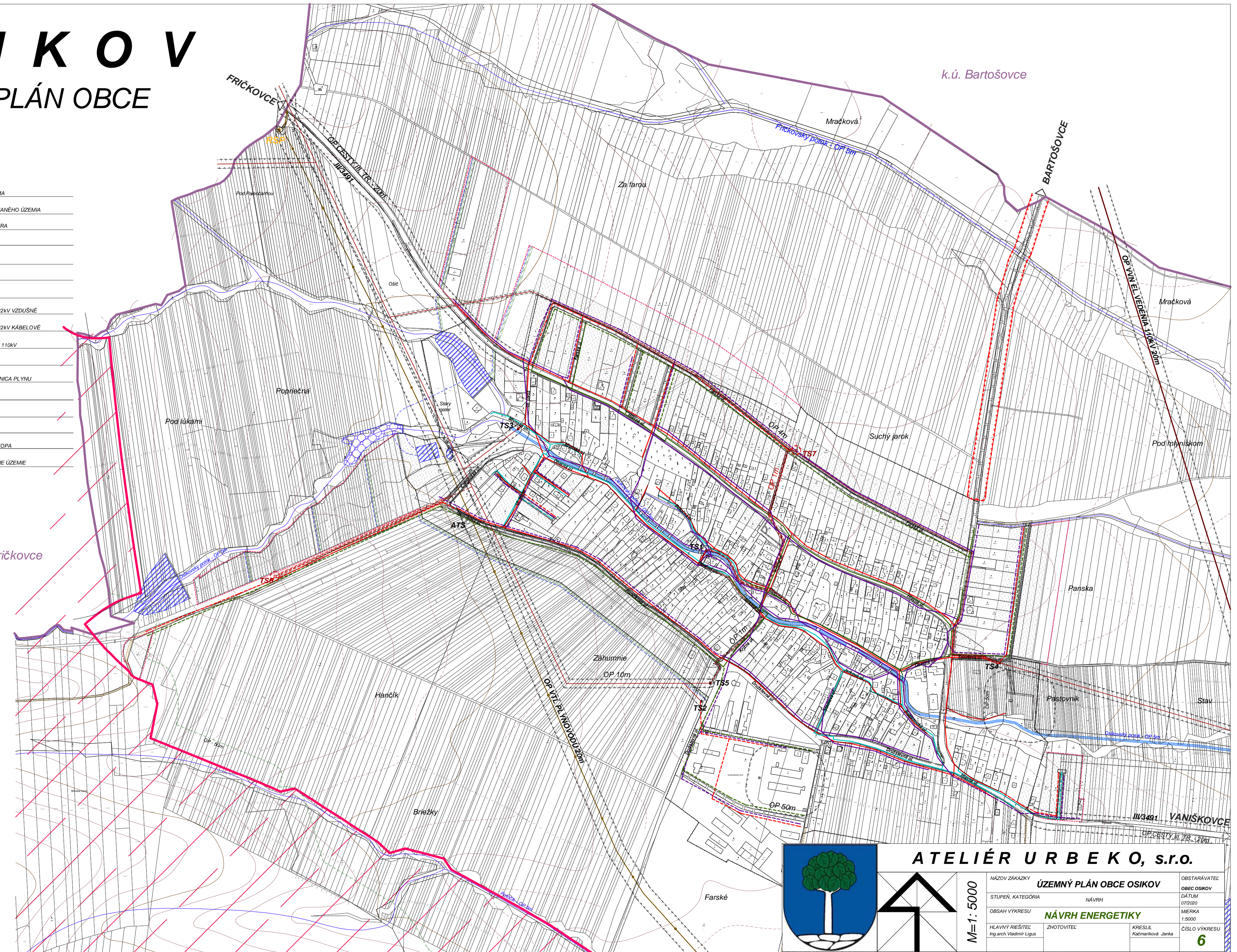
ÚZEMNÝ PLÁN OBCE

LEGENDA

STAV	NÁVRH	VÝHĽAD	
			OCHRANNÉ PÁSMA
			HRANICA ZASTAVANÉHO ÚZEMIA
			HRANICA KATASTRA
			VTL PLYNOVOD
			STL PLYNOVOD
			NTL PLYNOVOD
			MN EL. ROZVODY
			VN EL. VEDENIE 22KV VZDUŠNÉ
			VN EL. VEDENIE 22KV KÁBELOVÉ
			VVN EL. VEDENIE 110KV
			TRAFOSTANICA
			REGULAČNÁ STANICA PLYNU
			VODNÁ PLOCHA
			VODNÉ TOKY
			POLDER
			ZÁCHYTNÁ PRIEKOPA
			CHRÁNENÉ VŤACIE ÚZEMIE

k.ú. Fričkovce

k.ú. Bartošovce



ATELIÉR URBEKO, s.r.o.

M=1:5000

NÁZOV ZÁKAZKY	ÚZEMNÝ PLÁN OBCE OSIKOV	OBSTARÁVATEĽ	OBEC OSIKOV
STUPEŇ, KATEGÓRIA	NÁVRH	DÁTUM	07/2020
OBSAH VÝKRESU	NÁVRH ENERGETIKY	MIERKA	1:5000
HLAVNÝ REŠITEĽ	ZHOTOVITEĽ	KRESLE	ČÍSLO VÝKRESU
Ing.arch. Vladimír Ligus		Kačmarčíková Janka	6

Pod zámkom